



ПРАВИТЕЛЬСТВО МОСКВЫ  
ДЕПАРТАМЕНТ ИНВЕСТИЦИОННОЙ И ПРОМЫШЛЕННОЙ  
ПОЛИТИКИ ГОРОДА МОСКВЫ

РАСПОРЯЖЕНИЕ

20 ноября 2020 г.

№ ДИПМ-Р-68/20

**О комплексном развитии территории,  
расположенной в производственной зоне  
«Южное Бутово», по инициативе  
Правительства Москвы**

В соответствии с Градостроительным кодексом Российской Федерации, постановлением Правительства Москвы от 28 марта 2017 г. № 120-ПП «Об утверждении Правил землепользования и застройки города Москвы», постановлением Правительства Москвы от 16 ноября 2020 г. № 1975-ПП «О внесении изменений в постановление Правительства Москвы от 28 марта 2017 г. № 120-ПП», постановлением Правительства Москвы от 24 апреля 2017 г. № 215-ПП «О Порядке взаимодействия органов исполнительной власти города Москвы при осуществлении деятельности по комплексному и устойчивому развитию территории промышленных и производственных зон города Москвы» и на основании решения Градостроительно-земельной комиссии города Москвы (пункт 9 протокола от 19 ноября 2020 г. № 38):

1. Установить, что комплексному развитию по инициативе Правительства Москвы подлежит территория комплексного и устойчивого развития № 48 общей площадью 23,09 га, расположенная в производственной зоне «Южное Бутово» (промышленная зона ЮБ-1), в границах согласно приложению 1 к настоящему распоряжению, в состав которой входят земельные участки с расположенными на них объектами недвижимого имущества согласно приложению 2 к настоящему распоряжению.

2. В срок не позднее 7 календарных дней с даты принятия настоящего распоряжения:

2.1. **Управлению выставочной деятельности и протокола** обеспечить опубликование настоящего распоряжения в установленном порядке на официальном сайте Департамента инвестиционной и промышленной политики города Москвы в информационно-телекоммуникационной сети «Интернет».

2.2. **Управлению территориального планирования и развития** обеспечить направление правообладателям земельных участков и объектов недвижимого имущества, указанных в приложении 2 к настоящему распоряжению, копии

настоящего распоряжения и предложения об осуществлении деятельности по комплексному и устойчивому развитию территории в порядке, установленном статьей 46.9 Градостроительного кодекса Российской Федерации.

3. **Управлению территориального планирования и развития** в срок не позднее 2 календарных дней с даты принятия настоящего распоряжения:

3.1. Обеспечить направление префектуре Юго-Западного административного округа города Москвы копии настоящего распоряжения в целях размещения информации о принятом решении на информационном щите в границах территории, указанной в пункте 1 настоящего распоряжения.

3.2. Обеспечить направление Комитету по архитектуре и градостроительству города Москвы копии настоящего распоряжения.

4. Контроль за выполнением настоящего распоряжения возложить на первого заместителя руководителя Департамента **Артемова А.В.**

**Руководитель Департамента  
инвестиционной и промышленной  
политики города Москвы**



**А.В.Прохоров**



Приложение 1  
к распоряжению Департамента  
инвестиционной и промышленной  
политики города Москвы  
от 20.11.20 № ДИИП-Р-68/20

Графическое описание местоположения границ территории комплексного и устойчивого развития № 48, расположенной в производственной зоне «Южное Бутово» (промышленная зона ЮБ-1), в отношении которой принято решение о комплексном развитии территории по инициативе Правительства Москвы



**Условные обозначения:**

 Граница территории, подлежащей комплексному развитию по инициативе Правительства Москвы

Перечень координат характерных точек границ территории комплексного и устойчивого развития № 48, расположенной в производственной зоне «Южное Бутово» (промышленная зона ЮБ-1), в отношении которой принято решение о комплексном развитии территории по инициативе Правительства Москвы

Система координат: Московская		
Номер точки	Координаты	
	X	Y
1	2	3
1	-14297.92	4620.41
2	-14307.88	4618.78
3	-14309.87	4630.74
4	-14291.63	4633.77
5	-14291.48	4639.26
6	-14291.46	4639.91
7	-14291.49	4640.02
8	-14292.97	4645.83
9	-14293.16	4646.58
10	-14305.37	4676.58
11	-14306.67	4679.50
12	-14314.45	4697.01
13	-14315.75	4699.93



Система координат: Московская		
Номер точки	Координаты	
	X	Y
14	-14317.23	4702.76
15	-14326.13	4719.73
16	-14327.61	4722.56
17	-14332.68	4720.86
18	-14344.18	4717.37
19	-14358.86	4713.18
20	-14359.05	4713.85
21	-14364.57	4712.28
22	-14365.04	4713.93
23	-14367.82	4713.13
24	-14369.21	4717.99
25	-14366.31	4718.82
26	-14366.79	4720.41
27	-14361.39	4722.03
28	-14361.53	4722.56
29	-14346.98	4726.77
30	-14335.40	4729.81

Система координат: Московская		
Номер точки	Координаты	
	X	Y
31	-14332.36	4730.72
32	-14338.56	4740.88
33	-14358.88	4737.18
34	-14359.91	4743.25
35	-14366.17	4742.05
36	-14370.01	4749.05
37	-14381.23	4733.57
38	-14475.27	4713.62
39	-14488.59	4788.27
40	-14490.53	4799.11
41	-14491.68	4800.72
42	-14492.91	4807.06
43	-14464.51	4813.21
44	-14430.08	4825.00
45	-14430.06	4825.39
46	-14424.64	4826.98
47	-14422.86	4830.27



Система координат: Московская		
Номер точки	Координаты	
	X	Y
48	-14424.63	4831.20
49	-14420.74	4838.10
50	-14436.49	4853.50
51	-14505.31	4831.49
52	-14511.90	4859.06
53	-14512.69	4858.79
54	-14515.23	4865.80
55	-14513.88	4866.29
56	-14517.39	4876.69
57	-14518.99	4876.15
58	-14521.64	4883.21
59	-14520.11	4883.78
60	-14521.98	4889.31
61	-14519.57	4891.13
62	-14504.81	4920.33
63	-14563.13	4976.86
64	-14563.14	4976.87

Система координат: Московская		
Номер точки	Координаты	
	X	Y
65	-14578.12	4992.10
66	-14598.59	5012.05
67	-14597.13	5010.39
68	-14595.93	5008.54
69	-14595.01	5006.52
70	-14594.40	5004.40
71	-14594.11	5002.21
72	-14594.14	5000.00
73	-14594.55	4997.62
74	-14595.33	4995.34
75	-14596.47	4993.21
76	-14597.93	4991.29
77	-14599.68	4989.63
78	-14601.68	4988.28
79	-14797.80	4877.03
80	-14808.73	4870.68
81	-14819.54	4864.10



Система координат: Московская		
Номер точки	Координаты	
	X	Y
82	-14830.20	4857.31
83	-14840.73	4850.29
84	-14851.11	4843.07
85	-14861.96	4835.35
86	-14868.20	4830.91
87	-14911.76	4799.92
88	-14913.81	4798.68
89	-14916.04	4797.80
90	-14918.38	4797.29
91	-14920.77	4797.16
92	-14923.14	4797.43
93	-14925.45	4798.08
94	-14917.86	4773.30
95	-14829.18	4531.25
96	-14887.51	4520.77
97	-14928.49	4513.40
98	-14930.11	4514.07

Система координат: Московская		
Номер точки	Координаты	
	X	Y
99	-14937.44	4518.29
100	-14948.42	4524.62
101	-14948.95	4525.29
102	-14992.23	4580.18
103	-14999.52	4573.62
104	-15043.26	4626.72
105	-15058.47	4645.16
106	-15067.22	4655.79
107	-15061.99	4660.17
108	-15068.62	4669.14
109	-15079.88	4660.65
110	-15180.12	4782.51
111	-15203.98	4811.52
112	-15212.58	4805.36
113	-15214.18	4807.81
114	-15263.32	4775.06
115	-15275.82	4766.04

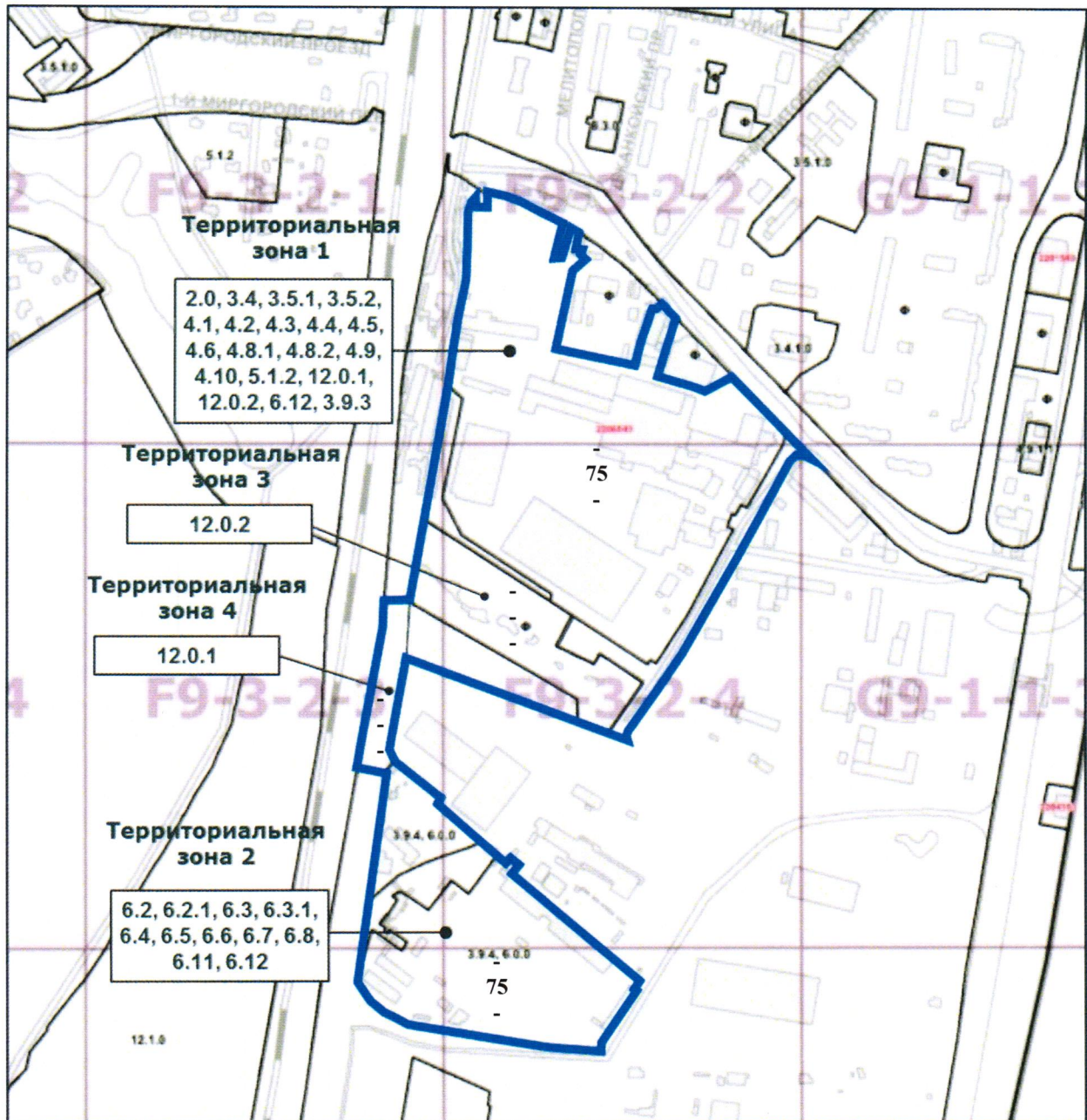


Система координат: Московская		
Номер точки	Координаты	
	X	Y
116	-15284.36	4765.37
117	-15282.47	4741.12
118	-15278.94	4695.83
119	-15272.92	4647.20
120	-15253.52	4540.51
121	-15249.21	4530.47
122	-15242.75	4518.04
123	-15234.53	4506.70
124	-15224.74	4496.69
125	-15213.58	4488.23
126	-15201.30	4481.50
127	-15120.95	4492.82
128	-15075.97	4500.02
129	-15008.58	4509.43
130	-14961.42	4516.04
131	-14955.50	4483.14
132	-14937.44	4486.39



Система координат: Московская		
Номер точки	Координаты	
	X	Y
133	-14796.50	4511.72
134	-14764.13	4514.39
135	-14766.42	4542.54
136	-14669.08	4560.03
137	-14514.67	4587.79
138	-14401.04	4608.22
139	-14389.76	4609.80
140	-14378.40	4610.53
141	-14315.67	4612.16
142	-14309.19	4613.23
143	-14307.22	4614.06
144	-14303.23	4615.93
145	-14301.20	4617.47
146	-14298.15	4620.13



Схема границ территории комплексного и устойчивого развития № 48, расположенной в производственной зоне «Южное Бутово» (промышленная зона ЮБ-1), в отношении которой принято решение о комплексном развитии территории по инициативе Правительства Москвы, на фрагменте карты границ территориальных зон Правил землепользования и застройки города Москвы



**Условные обозначения:**

-  Границы территории, подлежащей комплексному развитию по инициативе Правительства Москвы
-  Границы территориальных зон

**2.0.** – Жилая застройка. Размещение жилых помещений различного вида и обеспечение проживания в них.

К жилой застройке относятся здания (помещения в них), предназначенные для проживания человека, за исключением зданий (помещений), используемых:

- с целью извлечения предпринимательской выгоды из предоставления жилого помещения для временного проживания в них (гостиницы, дома отдыха);

- для проживания с одновременным осуществлением лечения или социального обслуживания населения (санатории, дома ребенка, дома престарелых, больницы);

- как способ обеспечения непрерывности производства (вахтовые помещения, служебные жилые помещения на производственных объектах);

- как способ обеспечения деятельности режимного учреждения (казармы, караульные помещения, места лишения свободы, содержания под стражей).

Содержание данного вида разрешенного использования включает в себя содержание видов разрешенного использования с кодами 2.1 - 2.3, 2.5 - 2.7.1.

**3.4.** - здравоохранение. Размещение объектов капитального строительства, предназначенных для оказания гражданам медицинской помощи. Содержание данного вида разрешенного использования включает в себя содержание видов разрешенного использования с кодами 3.4.1 - 3.4.2.

**3.5.1.** - Дошкольное, начальное и среднее общее образование. Размещение объектов капитального строительства, предназначенных для просвещения, дошкольного, начального и среднего общего образования (детские ясли, детские сады, школы, лицеи, гимназии, художественные, музыкальные школы, образовательные кружки и иные организации, осуществляющие деятельность по воспитанию, образованию и просвещению), в том числе зданий, спортивных сооружений, предназначенных для занятия обучающихся физической культурой и спортом.

**3.5.2.** - здравоохранение. Размещение объектов капитального строительства, предназначенных для оказания гражданам медицинской помощи. Содержание данного вида разрешенного использования включает в себя содержание видов разрешенного использования с кодами 3.4.1 - 3.4.2.

**4.1.** – Деловое управление. Размещение объектов капитального строительства с целью размещения объектов управленческой деятельности, не связанной с государственным или муниципальным управлением и оказанием услуг, а также с целью обеспечения совершения сделок, не требующих передачи товара в момент их совершения между организациями, в том числе биржевая деятельность (за исключением банковской и страховой деятельности).



**4.2.** – Объекты торговли (торговые центры, торгово-развлекательные центры (комплексы). Размещение объектов капитального строительства общей площадью свыше 5000 кв. м с целью размещения одной или нескольких организаций, осуществляющих продажу товаров и (или) оказание услуг в соответствии с содержанием видов разрешенного использования с кодами 4.5, 4.6, 4.8, 4.8.1, 4.8.2; размещение гаражей и (или) стоянок для автомобилей сотрудников и посетителей торгового центра.

**4.3.** – Рынки. Размещение объектов капитального строительства, сооружений, предназначенных для организации постоянной или временной торговли (ярмарка, рынок, базар), с учетом того, что каждое из торговых мест не располагает торговой площадью более 200 кв. м; размещение гаражей и (или) стоянок для автомобилей сотрудников и посетителей рынка.

**4.4.** – Магазины. Размещение объектов капитального строительства, предназначенных для продажи товаров, торговая площадь которых составляет до 5000 кв. м.

**4.5.** – Банковская и страховая деятельность. Размещение объектов капитального строительства, предназначенных для размещения организаций, оказывающих банковские и страховые услуги.

**4.6.** – Общественное питание. Размещение объектов капитального строительства в целях устройства мест общественного питания (рестораны, кафе, столовые, закусочные, бары).

**4.8.1.** – Развлекательные мероприятия. Размещение зданий и сооружений, предназначенных для организации развлекательных мероприятий, путешествий, для размещения дискотек и танцевальных площадок, ночных клубов, аквапарков, боулинга, аттракционов и т.п., игровых автоматов (кроме игрового оборудования, используемого для проведения азартных игр), игровых площадок.

**4.8.2.** – Проведение азартных игр. Размещение зданий и сооружений, предназначенных для размещения букмекерских контор, тотализаторов, их пунктов приема ставок вне игорных зон.

**4.9.** – Служебные гаражи. Размещение постоянных или временных гаражей, стоянок для хранения служебного автотранспорта, используемого в целях осуществления видов деятельности, предусмотренных видами разрешенного использования с кодами 3.0, 4.0, а также для стоянки и хранения транспортных средств общего пользования, в том числе в депо.

**4.10.** – Выставочно-ярмарочная деятельность. Размещение объектов капитального строительства, сооружений, предназначенных для осуществления выставочно-ярмарочной и конгрессной деятельности, включая деятельность,



необходимую для обслуживания указанных мероприятий (застройка экспозиционной площади, организация питания участников мероприятий).

**5.1.2.** – Обеспечение занятий спортом в помещениях. Размещение спортивных клубов, спортивных залов, бассейнов, физкультурно-оздоровительных комплексов в зданиях и сооружениях.

**6.2.** – Тяжелая промышленность. Размещение объектов капитального строительства горно-обогатительной и горно-перерабатывающей, металлургической, машиностроительной промышленности, а также изготовления и ремонта продукции судостроения, авиастроения, вагоностроения, машиностроения, станкостроения, а также другие подобные промышленные предприятия, для эксплуатации которых предусматривается установление охранных или санитарно-защитных зон, за исключением случаев, когда объект промышленности отнесен к иному виду разрешенного использования.

**6.2.1.** – Автомобилестроительная промышленность. Размещение объектов капитального строительства, предназначенных для производства транспортных средств и оборудования, производства автомобилей, производства автомобильных кузовов, производства прицепов, полуприцепов и контейнеров, предназначенных для перевозки одним или несколькими видами транспорта, производства частей и принадлежностей автомобилей и их двигателей.

**6.3.** – Легкая промышленность. Размещение объектов капитального строительства, предназначенных для текстильной, фарфоро-фаянсовой, электронной промышленности.

**6.3.1.** – Фармацевтическая промышленность. Размещение объектов капитального строительства, предназначенных для фармацевтического производства, в том числе объектов, в отношении которых предусматривается установление охранных или санитарно-защитных зон.

**6.4.** – Пищевая промышленность. Размещение объектов пищевой промышленности, по переработке сельскохозяйственной продукции способом, приводящим к их переработке в иную продукцию (консервирование, копчение, хлебопечение), в том числе для производства напитков, алкогольных напитков и табачных изделий.

**6.5.** – Нефтехимическая промышленность. Размещение объектов капитального строительства, предназначенных для переработки углеводородного сырья, изготовления удобрений, полимеров, химической продукции бытового назначения и подобной продукции, а также другие подобные промышленные предприятия.

**6.6.** – Строительная промышленность. Размещение объектов капитального строительства, предназначенных для производства строительных материалов



(кирпичей, пиломатериалов, цемента, крепежных материалов), бытового и строительного, газового и сантехнического оборудования, лифтов и подъемников, столярной продукции, сборных домов или их частей и тому подобной продукции.

**6.7.** – Энергетика. Размещение объектов гидроэнергетики, тепловых станций и других электростанций, размещение обслуживающих и вспомогательных для электростанций сооружений (золоотвалов, гидротехнических сооружений); размещение объектов электросетевого хозяйства, за исключением объектов энергетики, размещение которых предусмотрено содержанием вида разрешенного использования с кодом 3.1.

**6.8.** – Связь. Размещение объектов связи, радиовещания, телевидения, включая воздушные радиорелейные, надземные и подземные кабельные линии связи, линии радиофикации, антенные поля, усилительные пункты на кабельных линиях связи, инфраструктуру спутниковой связи и телерадиовещания, за исключением объектов связи, размещение которых предусмотрено содержанием видов разрешенного использования с кодами 3.1.1, 3.2.3.

**6.11.** – Целлюлозно-бумажная промышленность. Размещение объектов капитального строительства, предназначенных для целлюлозно-бумажного производства, производства целлюлозы, древесной массы, бумаги, картона и изделий из них, издательской и полиграфической деятельности, тиражирования записанных носителей информации.

**6.12.** – Научно-производственная деятельность. Размещение технологических, промышленных, агропромышленных парков, бизнес-инкубаторов.

**12.0.1.** – Улично-дорожная сеть. Размещение объектов улично-дорожной сети: автомобильных дорог, трамвайных путей и пешеходных тротуаров в границах населенных пунктов, пешеходных переходов, бульваров, площадей, проездов, велодорожек и объектов велотранспортной и инженерной инфраструктуры; размещение придорожных стоянок (парковок) транспортных средств в границах городских улиц и дорог, за исключением предусмотренных видами разрешенного использования с кодами 2.7.1, 4.9, 7.2.3, а также некапитальных сооружений, предназначенных для охраны транспортных средств.

**12.0.2.** - Благоустройство территории. Размещение декоративных, технических, планировочных, конструктивных устройств, элементов озеленения, различных видов оборудования и оформления, малых архитектурных форм, некапитальных нестационарных строений и сооружений, информационных щитов и указателей, применяемых как составные части благоустройства территории, общественных туалетов.

**Иные показатели предельных параметров параметры разрешенного строительства, реконструкции объектов капитального строительства:**

**Территориальная зона 1.**

Суммарная поэтажная площадь объектов общественно-жилого назначения в габаритах наружных стен – 272 600 кв.м., в т.ч.:

- жилая застройка – 220 000 кв.м, в т.ч.: для городских нужд – 25 000 кв.м;
- общественная застройка – 52 600 кв.м, в т.ч.: социальные объекты – в соответствии с действующими нормативами.

**Территориальная зона 2.**

Суммарная поэтажная площадь объектов производственного назначения в габаритах наружных стен – 91 400 кв.м.



Приложение 2  
к распоряжению Департамента  
инвестиционной и промышленной  
политики города Москвы  
от 20.11.20 № 24/170-Р-68/20

Сведения

о землях, земельных участках и перечень расположенных на них объектов недвижимого имущества, расположенных в границах территории комплексного и устойчивого развития № 48, расположенной в производственной зоне «Южное Бутово» (промышленная зона ЮБ-1), в отношении которой принято решение о комплексном развитии территории по инициативе Правительства Москвы

№ п/п	Кадастровый номер земельного участка	Адрес (местоположение) земельного участка	Площадь земельного участка, га	Кадастровый номер объекта недвижимого имущества, расположенного на земельном участке	Адрес объекта недвижимого имущества	Площадь объекта недвижимого имущества, кв.м
1	77:06:0012017:11	г. Москва, ул. Мелитопольская 2-я, вл. 4А	0,0614	-	-	-
2	77:06:0012000:2	г. Москва, ул. Мелитопольская 2-я, вл. 4А	11,7048	77:06:0012017:1673	г. Москва, ул. Мелитопольская 2-я, д. вл.4А, строен 41	21,00
				77:06:0012017:1073	г. Москва, ул. Мелитопольская 2-я, д 4а, строен. 29	105,10
				77:06:0012017:1668	г. Москва,	14635,00

№ п/п	Кадастровый номер земельного участка	Адрес (местоположение) земельного участка	Площадь земельного участка, га	Кадастровый номер объекта недвижимого имущества, расположенного на земельном участке	Адрес объекта недвижимого имущества	Площадь объекта недвижимого имущества, кв.м
					ул. Мелитопольская 2-я, вл.4А, строен. 40	
				77:06:0012017:1944	г. Москва, ул. Мелитопольская 2-я, д.4А, стр. 22	3562,40
				77:06:0012017:1941	г. Москва, ул. Мелитопольская 2-я, д.4А, стр. 23	1068,10
				77:06:0012017:1949	г. Москва, ул. Мелитопольская 2-я, д. 4А, стр. 24	928,10
				77:06:0012017:1074	ул. Мелитопольская 2-я, д. 4а, строен. 32	78,40
				77:06:0012017:1949	г. Москва, ул. Мелитопольская 2-я, д. 4А, стр. 24	928,10
				77:06:0012017:1072	ул. Мелитопольская 2-я, д. 4а, строен. 27	198,00
				77:06:0012017:1638	г. Москва, 2-я Мелитопольская ул., д. 4А, стр. 17	173,40
				77:06:0012017:1058	г. Москва, ул. Мелитопольская	400,00

№ п/п	Кадастровый номер земельного участка	Адрес (местоположение) земельного участка	Площадь земельного участка, га	Кадастровый номер объекта недвижимого имущества, расположенного на земельном участке	Адрес объекта недвижимого имущества	Площадь объекта недвижимого имущества, кв.м
					2-я, д. 4а, строен. 7	
				77:06:0012017:1057	г. Москва, ул. Мелитопольская 2-я, д. 4а, строен. 6	798,60
				77:06:0012017:1069	г. Москва, ул. Мелитопольская 2-я, д. 4а, строен. 28	83,20
				77:06:0012017:1637	г. Москва, 2-я Мелитопольская ул., д. 4А, стр. 10	18536,30
				77:06:0012017:1636	г. Москва, 2-я Мелитопольская ул., д. 4А, стр. 39	5498,00
				77:06:0012017:1635	г. Москва, 2-я Мелитопольская ул., д. 4А, стр. 13	425,90
				77:06:0012017:1945	г. Москва, ул. Мелитопольская 2-я, д. 4А, стр.5	1519,00
3	77:06:0012017:3	г. Москва, ул. 2-я Мелитопольская, вл. 4 А, стр. 33	0,1210	77:06:0012017:1955	г. Москва, ул. Мелитопольская 2-я, д. 4А, стр. 33	1153,60



№ п/п	Кадастровый номер земельного участка	Адрес (местоположение) земельного участка	Площадь земельного участка, га	Кадастровый номер объекта недвижимого имущества, расположенного на земельном участке	Адрес объекта недвижимого имущества	Площадь объекта недвижимого имущества, кв.м
4	77:06:0012017:15	г. Москва, Проектируемый проезд № 185, вл. 8, стр. 3, 4, 9	0,9496	77:06:0012017:1086	г. Москва, Проектируемый 185 пр., в. 8, с. 9	36,70
				77:06:0012017:1079	г. Москва, Проектируемый 185 пр., в. 8, с. 4	650,60
				77:06:0012017:1078	г. Москва, Проектируемый 185 пр., в. 8, с. 3	381,00
5	77:06:0012017:16	г. Москва, Проектируемый проезд № 185, вл. 8, стр. 1, 2, 8, 12	2,2764	77:09:0003024:4112	г. Москва, пр. Проектируемый 185, вл. 8, стр.8	465,90
				77:06:0012017:1087	г. Москва, Проектируемый 185 пр., в. 8, с. 11	9,10
				77:06:0012017:1076	г. Москва, Проектируемый 185 пр., в. 8, с. 1	2975,40
				77:06:0012017:1077	г. Москва, проезд Проектируемый 185-й, вл. 8, стр. 2	519,10
6	77:06:0012017:14	г. Москва, пр. пр. № 185, вл. 8, стр. 5, 6,	1,3785	77:06:0012017:1080	г. Москва, Проектируемый 185	2908,80

№ п/п	Кадастровый номер земельного участка	Адрес (местоположение) земельного участка	Площадь земельного участка, га	Кадастровый номер объекта недвижимого имущества, расположенного на земельном участке	Адрес объекта недвижимого имущества	Площадь объекта недвижимого имущества, кв.м
		7			пр., в. 8, с. 5	
				77:06:0012017:1082	г. Москва, Проектируемый 185 пр., в. 8 с. 7	572,10
				77:09:0003024:4123	г. Москва, Южное Бутово, промзона «Бутово», пр. проезд № 185, вл. 8, стр. 6	579,00
7	77:06:0012017:1964	г. Москва, проезд Проектируемый 185-й, вл. 8/14/1	0,0492	77:06:0012017:1088	г. Москва, проезд Проектируемый 185-й, вл. 8, строен. 14	559,90
8	77:06:0012017:1962	г. Москва, проезд Проектируемый 185-й, вл. 8/18	0,1231	77:06:0012017:1092	г. Москва, проезд Проектируемый 185-й, вл. 8, строен. 18	1212,10
9	Земли, в границах которых земельные участки не сформированы	-	6,4260	77:06:0012017:1089	г. Москва, Проектируемый 185 пр., в. 8 с. 15	33,70
				77:06:0012017:1091	г. Москва, проезд Проектируемый 185-й, вл. 8, строен. 17	191,40

<b>№ п/п</b>	<b>Кадастровый номер земельного участка</b>	<b>Адрес (местоположение) земельного участка</b>	<b>Площадь земельного участка, га</b>	<b>Кадастровый номер объекта недвижимого имущества, расположенного на земельном участке</b>	<b>Адрес объекта недвижимого имущества</b>	<b>Площадь объекта недвижимого имущества, кв.м</b>
				77:06:0012017:1090	г. Москва, Проектируемый 185 пр., в. 8, с. 16	408,60
<b>Общая площадь земельных участков, га</b>			<b>23,09</b>			